



SJÖSTORP

Torp nr	Fast.bet.	Torpets namn	SB/SK	Karta 1787	Karta 1870	Karta 1948	Karta 2002
130		Dungen			X		X
131	1:3	Lindesberg	SB		BS	X	X
132	1:4	Ingridsdal	SB	X	BS	X	X
133		Svältaborg	SK		BS		X
134		Sand	SK	X	X		X
135		Kärr		X			X
136		Musko		X			X
137		Skogen		X			X

BS = backstuga
 SB = utdrag ur Sveriges Bebyggelse
 SK = skylt uppsatt

Fakta om Sjästorp i Ödeshögs socken, från register upprättat i samband med härads-ekonomisk karta 1868-77.

Oförmedlade mantal	1 3/8
Övriga bebyggda lägenheter	1
Ägovidd i kvadratref räknat för:	
Byggnadstomter	4
Trädgårdar	62
Åker och annan jord under plog	1,110
Naturlig äng: skoglös	70
skogbeväxt	292
Annan duglig skogbeväxt mark	662
Annan duglig skoglös mark	150
Summa duglig mark	1,360
Vägar	4
Kala berg och andra dylika jordfasta impedimenter	4
Sjöar och vattendrag	305
Summa oduglig areal	313
Summa summarium	1,673

En **kvadratref** var 881,5 m² (dvs. 29,67 x 29,67 m).

Förteckning över information som finns i lantmäteriets historiska kartor. Sjästorp nr 1:

	Akt-nr:	År	Antal sid:
Lantmäteristyrelsens arkiv:			
Ägomätning		1787	3
Lantmäterimyndighetens arkiv:			
Arealavmätning	05-ÖDJ-3	1700	4
Övrigt	05-ÖDJ-36	1788	7
Syn för dikning	05-ÖDJ-192	1889	55
	05-ÖDJ-215	1906	38
	05-ÖDJ-228	1910	40
Avsöndring: 1:3 Lindesberg	05-ÖDJ-AVS60	1915	6

SJÖSTORP

2008-09-22

Torp nr 130 **Backstuga**
Fastighetsbet.

Torpet finns utmärkt på Häradsekonomska karta **Håstholmen J112-44-13** från 1868-77.



Torpet är idag sommarhus



Dungen

Utdrag från Lantmäteriets terrängkarta **8E SO HJO** från 2002. Torpet utmärkt med nummer och markering.



GPS-kordinater:
RT 90 (RH2000) X = 6458812 Y = 1432787

SWEREF 99 TM N = 6456338 E = 480077

SWEREF 99 1500 N = 6458922 E = 130069

År			
1844- 1883	Anders Svensson, daglönare Maja Stina Samueldotter Carl Johan Maja Greta Larsdotter Anders Peter Sven August Gustaf Carl Johan Johanna Carolina Flicka Johanna Gustaf Hilma Lovisa	1806-04-26 - 1883 1805-12-15 - 1832-06-12 1831-07-04 1815-01-12 - 1897-02-07 1835-12-31 1838-07-11 1841-10-09 - 1842-03-08 1844-03-04 - 1844-04-30 1845-10-01 - 1845-10-01 1850-01-15 1853-06-30 - 1929-04-28 1858-07-03	St Åby Ö Ö Örberga Örberga Ö Ö Ö Ö Ö Ö
1877 - 1905	Anders Peter Andersson, backstuguhjon	1835-12-13 - 1905-12-26	Örberga
1880 - 1916	Gustaf Nilsson, backstuguhjon Johanna Kristina Gustafsdotter, enka Vilhelmina Gustafsdotter Ernst Albin	1826-11-03 - 1909-06-25 1839-08-26 - 1916-04-05 1873-03-10 1877-08-02	V Tollstad St Åby V Tollstad V Tollstad
1853 - 1929	Gustaf Andersson, ofärdig skomak	1853-06-30 - 1929-04-28	Ödeshög
1929 - 30	Johan August Andersson	1851-01-21	Ö

SJÖSTORP

2008-09-22

Torp nr 131
Fastighetsbet.

Backstuga
1:3

Torpet finns utmärkt på Häradsekonomisk karta **Håstholmen J112-44-13** från 1868-77, markerat med BS.



År 1915 avsöndras fastigheten Lindesberg och Sjöstorp 1:3 bildas, enligt akt **05-ÖDJ-AVS60** bland historiska kartor hos Lantmäteriet. Första ägare: Mina Lindberg.

Sveriges Bebyggelse från ca 1944 finns följande:
3.380 kvm. Tax. 7.000. Trä, revet., omkr. 1890, 2 läg., 4 rum, 2 kök, 2 hallar. Omb., rest. O. mod.
1939. El, v, avl, cv.

Plåtslagare Vilhelm o. Anna Andersson. Barn: Holger, Stig, Siv, Elsvig.

År

1900 - 02	Karl Johan Andersson, statdr Emma Karolina Blomqvist Hulda Olivia Karlsdotter Gunhild Alfrida Ester Cecilia Johan Adrian Hugo Julius Karl August
1904 - 10	Ernst Albin Gustafsson, daglönare Anna Maria Karlsdotter Tage Helmer Napoleon Gustaf Emil

Lindesberg

Utdrag från Ekonomiska kartan **Ödeshög J133-8E1g50**, från 1948.



Utdrag från Lantmäteriets terrängkarta **8E SO HJO** från 2002. Torpet utmärkt med nummer och markering.



GPS-kordinater:

RT 90 (RH2000) X = 6459941 Y = 1432047

SWEREF 99 TM N = 6457458 E = 479324

SWEREF 99 1500 N = 6450042 E = 129316

1864-01-26	Rogslösa
1863-01-04	St Åby
1888-02-03	Rök
1890-08-15	Svanshals
1893-07-16	Hof
1896-02-13	Hof
1898-09-09	Hof
1901-04-13	Ö
1877-08-02	V Tollstad
1878-02-22	Gränna
1906-06-05	Ö

1911 - 28	Nils Johan Andersson Lindberg, sadelmak	1873-08-01	Lindberg
	Vilhelmina Gustafsson	1873-03-10	V Tollstad
	Holger Levi Napoleon	1907-03-30	Vadstena
	Karin Linnea Vilhelmina	1908-04-07	Vadstena
	Verner Oskar Ragnar	1909-11-19	Vadstena
	Erik Osvald	1911-09-22	Ö
1928 -	David Adrian Glader, jordbrarb	1895-12-09	V Tollstad
	Elin Charlotta Ingeborg Lindqvist	1898-04-22	Forserum
	Sven Erik	1925-02-10	V Tollstad
	Anna Brita	1927-06-12	V Tollstad


SJÖSTORP

2008-09-22

Torp nr 132
Fastighetsbet.

Backstuga
1:4

Torpet finns utmärkt på karta från ägomätning upprättad 1788, Lantmäterimyndigheten. Kartan ingår i akt **05-ÖDJ-36**, bland Historiska kartor hos Lantmäteriet.



Torpet finns utmärkt på Häradsekonomisk karta **Håstholmen J112-44-13** från 1868-77, markerat med BS.



Tavla utförd av Oskar Håkansson av den i dag rivna stugan. Ett tack för lånet till Lars Håkansson, Hästholmen.



Sveriges Bebyggelse från ca 1944 finns följande: 1.900 kvm. Tax. 15.000 (1.000, 14.000). Trä, 1945, 3 rum, 1 kök, 1 hall, käll. m. tvättst. El, v, avl, cv, vv, vc, badr.

Låg.äg. Knut o. Ingrid Håkansson. Barn: Gerd, Inga, Anita, Berit.

Ingridsdal

År 1945 avsöndras fastigheten Ingridsdal och Sjöstorp 1:4 bildas.

Utdrag från Ekonomiska kartor **Västra Tollstad J133-8E2g50** och **Ödeshög J133-8E1g50**, från 1948.



Utdrag från Lantmäteriets terrängkarta **8E SO HJO** från 2002. Torpet utmärkt med nummer och markering.



GPS-kordinater:

RT 90 (RH2000) X = 6460049 Y = 1432190

SWEREF 99 TM N = 6457567 E = 479466

SWEREF 99 1500 N = 6460151 E = 129458

År			
1893 - 94	Frans Edvard Johansson, statdräng Ida Sofia Andersson Carl Oscar	1863-06-29 1871-08-04 1892-08-24	St Åby Rogslösa Rogslösa
1895 - 1901	Salomon Fredrik Larsson, statdräng Anna Maria Bergman Johan Einar Arvid Fabian	1869-08-11 1871-07-03 1895-11-28 1899-01-06	Ö Tollstad St Åby Ödeshög Ö
1901 -	Carl Vilhelm Håkansson, statdr Emma Kristina Håkansson, statkarlsänka Karl Emil Håkansson Olga Ottilia Håkansson Carl Ludvig Håkansson Carl Oskar Håkansson, jordbrarb Knut Teodor Håkansson, jordbrarb Anna Maria Elisabeth Håkansson Signe Lovisa Håkansson, sömmerska Sten Ture Elias Håkansson Karin Linnea Håkansson	1870-12-14 - 1923-01-28 1871-06-18 1895-02-05 1896-07-30 1897-10-30 1899-01-05 1900-11-07 1902-11-26 1904-08-25 1906-07-06 1909-06-12	Kristberg Gränna Ö Örberga Örberga Heda Heda Ö Ö Ö Ö

SJÖSTORP

2008-09-22

Torp nr 133
Fastighetsbet.

Backstuga

Torpet finns på Häradsekonomisk karta
Håstholmen J112-44-13 från 1868-77,
markerat med BS.



Utdrag från Lantmäteriets terrängkarta
8E SO HJO från 2002. Torpet utmärkt med
nummer och markering.



GPS-koordinater:

RT 90 (RH2000) X = 6459292 Y = 1432512

SWEREF 99 TM N = 6456815 E = 479797

SWEREF 99 1500 N = 6459399 E = 129789

År

1899 - 1900	Karl Johan Vallentin Joh-n Löfstedt, statdr Hilda Amalia Johansson Gerda Charlotta Ruth Anna Viktoria Signe Vilhelmina Sigfrid Einar Axel Vallentin Helga Elisabeth Lilly Ingeborg	1865-01-26 1867-04-26 1889-12-03 1891-01-20 1893-02-04 1894-04-29 1895-08-09 1898-03-17 1900-07-06	Korsberga Versås Säva Versås Strå Hof Hof Hof Ö
1901 - 03	Karl August Albin Johansson, statdr Ida Vilhelmina Gustafsson Axel Valdemar Gustaf Alvar Elsa Elisabeth	1867-03-01 1869-09-29 1897-12-21 1900-03-17 1902-02-19	Rök Eksjö Ö Strå Ö

Svältaborg

2008-05-16. Besök vid torpet och nedan
bild togs. Skylt sattes upp.



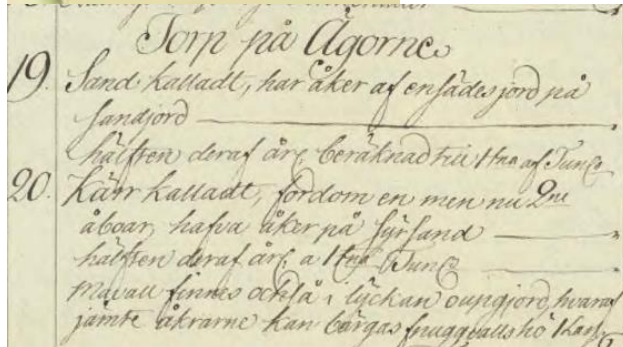
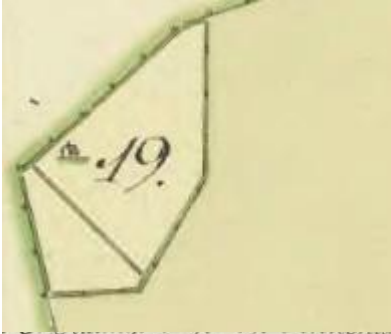
1903 - 04	Alfred Andersson, statdr Maria Elisabeth Älf Linnea Maria Anna Elisabeth	1875-03-02 1884-03-23 1902-10-04 1904-07-13	Udenäs Herrberga Herrestad Ö
1904 - 05	Gustaf Severin Eriksson, statdr Emilia Kristina Lindgren Ester Kristina uä Ingrid Maria Karl Emil	1880-08-25 1876-03-07 1898-09-28 1901-10-09 1903-08-15	Rogslösa Örberga Källstad Herrestad Herrestad
1905 - 09	Johan Fredrik Trygg, statdr Maria Kristina Wallberg Karl Johan Emanuel	1863-11-05 1864-12-24 1902-11-18	Karlsborg V Tollstad Ö
1909 - 11	Henning Vilhelm Lättström, statdr Betty Karolina Andersson Sigfrid Vilhelm Anna Linnea	1887-07-14 1888-06-18 1909-10-15 - 1910-01-16 1910-12-09	Ö Rök Ö Ö
1912 - 23	Oskar Emil Gustafsson, statdr Emma Olivia Andersson David Konrad Astrid Linnea Sven Evert Ingrid Maria Carl Erik	1881-10-05 1884-11-27 1907-12-23 1909-09-21 1913-02-28 1917-05-25 1921-02-16	Ö Adelöv Ö Motala Ö Ö Ö

SJÖSTORP

2008-09-22

Torp nr 134 **Torp**
Fastighetsbet.

Torpet finns utmärkt på karta från ägomätning upprättad 1788, Lantmäteristyrelsen. Kartan ingår i akt **05-ÖDJ-36**, bland Historiska kartor hos Lantmäteriet.



Torpet finns utmärkt på Häradsekonomisk karta **Håstholmen J112-44-13** från 1868-77, markerat med S.



Sand

Utdrag från Lantmäteriets terrängkarta **8E SO HJO** från 2002. Torpet utmärkt med nummer och markering.



GPS-kordinater:

RT 90 (RH2000) X = 6459053 Y = 1431344

SWEREF 99 TM N = 6456562 E = 478632

SWEREF 99 1500 N = 6459146 E = 128623

2008-05-16. Besök vid torpet och nedan bild togs. Skylt sattes upp.



SJÖSTORP

2008-09-22

Torp nr 135 **Torp**
Fastighetsbet.

Torpet finns utmärkt på karta från ägomätning upprättad 1788, Lantmäteristyrelsen. Kartan ingår i akt **05-ÖDJ-36**, bland Historiska kartor hos Lantmäteriet.



Torp på Ågerne
19. Sand kalladt, har åker af en fädas jord på sandjord
hälften deraf är beväskad tré 1/2 ha af Dun
20. Kärr kalladt, fordom en men nu 2/3 åboar, hafva åker på sår sand
hälften deraf är 1/2 ha af Dun
Måvall finnes också i tyckan oungjord hvaraf samt åkrarne kan bärgas fruggvalls hö 1/2 ha

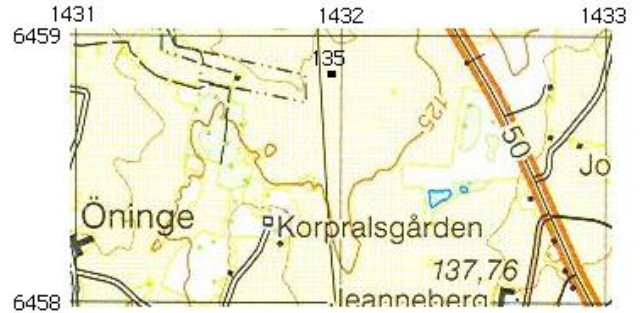
År

-1817

Johannes Håkansson, torpare
Anna Andersdotter
Lars Anders

Kärr

Utdrag från Lantmäteriets terrängkarta **8E SO HJO** från 2002. Torpet utmärkt med nummer och markering.



GPS-kordinater:

RT 90 (RH2000) X = 6458808 Y = 1431904

SWEREF 99 TM N = 6456324 E = 479195

SWEREF 99 1500 N = 6458907 E = 129187

1782-02-08 - 1846-07-18 Skärstad
1788-07-20 - 1868-06-04 Nässjö
1816-08-16 Ö

SJÖSTORP

2008-09-22

Torp nr 136 **Torp**
Fastighetsbet.

Torpet finns utmärkt på karta från ägomätning upprättad 1788, Lantmäteristyrelsen. Kartan ingår i akt **05-ÖDJ-36**, bland Historiska kartor hos Lantmäteriet.



*21. Jönnne Jönare på Utmärken bygd Torp.
Hälsa och Hagen, kupa åker af sandjord i
2^{te} Lyckan
Annus oungjord lindvad-fjånar-tril bete
Hälften af nyj-nämnd åker, kommer ärti
genlåt. Beräknao till Runna Sunnhet.*

Musko

Utdrag från Lantmäteriets terrängkarta **8E SO HJO** från 2002. Torpet utmärkt med nummer och markering.



GPS-kordinater:

RT 90 (RH2000) X = 6458492 Y = 1432574

SWEREF 99 TM N = 6456016 E = 479868

SWEREF 99 1500 N = 6458599 E = 129860

År

1803 - 25 Johannes Persson, statorpare
Ulrika Olofsdotter
Anna Stina
Maja Lisa
Catharina Charlotta
Johanna
Carl Gustaf
Lena Greta

1789-08-26 - 1834-01-15 Heda
1781-02-18 - 1858-05-29 Ö
1803-07-06 Ö
1808-08-30 - 1857-09-23 Ö
1811-06-19 Ö
1814-11-03 Ö
1819-03-04 Ö
1823-07-30 - 1827-11-12 Ö

SJÖSTORP

2008-09-22

Torp nr 137 **Torp**
Fastighetsbet.

Torpet finns utmärkt på karta från ägomätning upprättad 1788, Lantmäteristyrelsen. Kartan ingår i akt **05-ÖDJ-36**, bland Historiska kartor hos Lantmäteriet.



*21. Torpet senare på Utmärken bygd Torp.
Hälsa och Skogen, såpa åker af sandjord i
2^{de} Lyckan
Annus oungjord lindvall-fjånar full bette
Hälften af nyj nämnd åker, kommer ärti
genom att beräkna till Runna Sunnhet.*

Skogen

Utdrag från Lantmäteriets terrängkarta **8E SO HJO** från 2002. Torpet utmärkt med nummer och markering.



GPS-kordinater:
RT 90 (RH2000) X = 6458571 Y = 1432619
SWEREF 99 TM N = 6456095 E = 479912
SWEREF 99 1500 N = 6458678 E = 129904